

Récépissé de DT Récépissé de DICT

Au titre du chapitre IV du titre V du livre V (partie réglementaire) du Code de l'environnement
et de la section 12 du chapitre IV du titre III du livre V de la 4^{ème} partie (partie réglementaire) du Code du travail

(Annexe 2 de l'arrêté du 15 février 2012 modifié - NOR : DEVP1116359A)

Destinataire

Récépissé de DT
Récépissé de DICT
Récépissé de DT/DICT
conjointe

Dénomination :

Complément / Service :

Numéro / Voie :

Lieu-dit / BP :

Code Postal / Commune :

Pays :

Coordonnées de l'exploitant

Raison sociale :

Personne à contacter :

Numéro / Voie :

Lieu-dit / BP :

Code Postal / Commune :

Tél. :

Fax :

N° consultation du téléservice :

Référence de l'exploitant :

N° d'affaire du déclarant :

Personne à contacter (déclarant) :

Date de réception de la déclaration :

Commune principale des travaux :

Adresse des travaux prévus :

Éléments généraux de réponse

Les renseignements que vous avez fournis ne nous permettent pas de vous répondre. La déclaration est à renouveler. Précisez notamment :

Les réseaux/ouvrages que nous exploitons ne sont pas concernés au regard des informations fournies. Distance > à : _____ m

Il y a au moins un réseau / ouvrage concerné de catégorie (voir liste des catégories au verso) : _____. Autres informations :

Modification ou extension de nos réseaux / ouvrages

Modification ou extension de réseau/ouvrage envisagée dans un délai inférieur à 3 mois :

Réalisation de modifications en cours sur notre réseau/ouvrage.

Veuillez contacter notre représentant :

Tél. :

NB : Si nous avons connaissance d'une modification du réseau/ouvrage dans le délai maximal de 3 mois à compter de la consultation du téléservice, nous vous en informons.

Emplacement de nos réseaux / ouvrages

Plans joints :	Références :	Echelle ⁽¹⁾ :	Date d'édition ⁽¹⁾ :	Sensible :	Prof. régl. mini ⁽¹⁾ :	Matériau réseau ⁽¹⁾ :
NB : La classe de précision A, B ou C figure dans les plans.			___ / ___ / ___		___ cm	
			___ / ___ / ___		___ cm	

Réunion sur chantier pour localisation du réseau/ouvrage : Date retenue d'un commun accord : ___ / ___ / ___ à ___ h ___

ou Prise de RDV à l'initiative du déclarant (date du dernier contact non conclusif : ___ / ___ / ___)

Votre projet doit tenir compte de la servitude protégeant notre ouvrage.

(cas d'un récépissé de DT) Vous devez prévoir des investigations complémentaires à notre charge (hors cas d'exemption prévus dans la réglementation) ⁽²⁾

Des branchements non cartographiés sont présents. Ils sont soit pourvus d'affleurants visibles et rattachés à un réseau principal souterrain identifié dans les plans joints, soit munis de dispositifs automatiques supprimant tout risque en cas d'endommagement ⁽²⁾

(1) : facultatif si l'information est fournie sur le plan joint (2) : pour les tronçons et branchements non cartographiés en classe A, prévoir des clauses techniques et financières particulières dans le marché

Recommandations de sécurité

Les recommandations techniques spécifiques suivantes sont à appliquer, en fonction des risques liés à l'utilisation des techniques de travaux employées :

Rubriques du guide technique relatives à des ouvrages ou travaux spécifiques :

Pour les exploitants de lignes électriques : si la distance d'approche a été précisée, la mise hors tension est : possible impossible

Mesures de sécurité à mettre en œuvre :

Dispositifs importants pour la sécurité :

Cas de dégradation d'un de nos ouvrages

En cas de dégradation d'un de nos ouvrages, contactez nos services au numéro de téléphone suivant : _____

Pour toute anomalie susceptible de mettre en cause la sécurité au cours du déroulement du chantier, prévenir le service départemental d'incendie et de secours (par défaut le 18 ou le 112) : _____

Responsable du dossier

Nom : _____

Désignation du service : _____

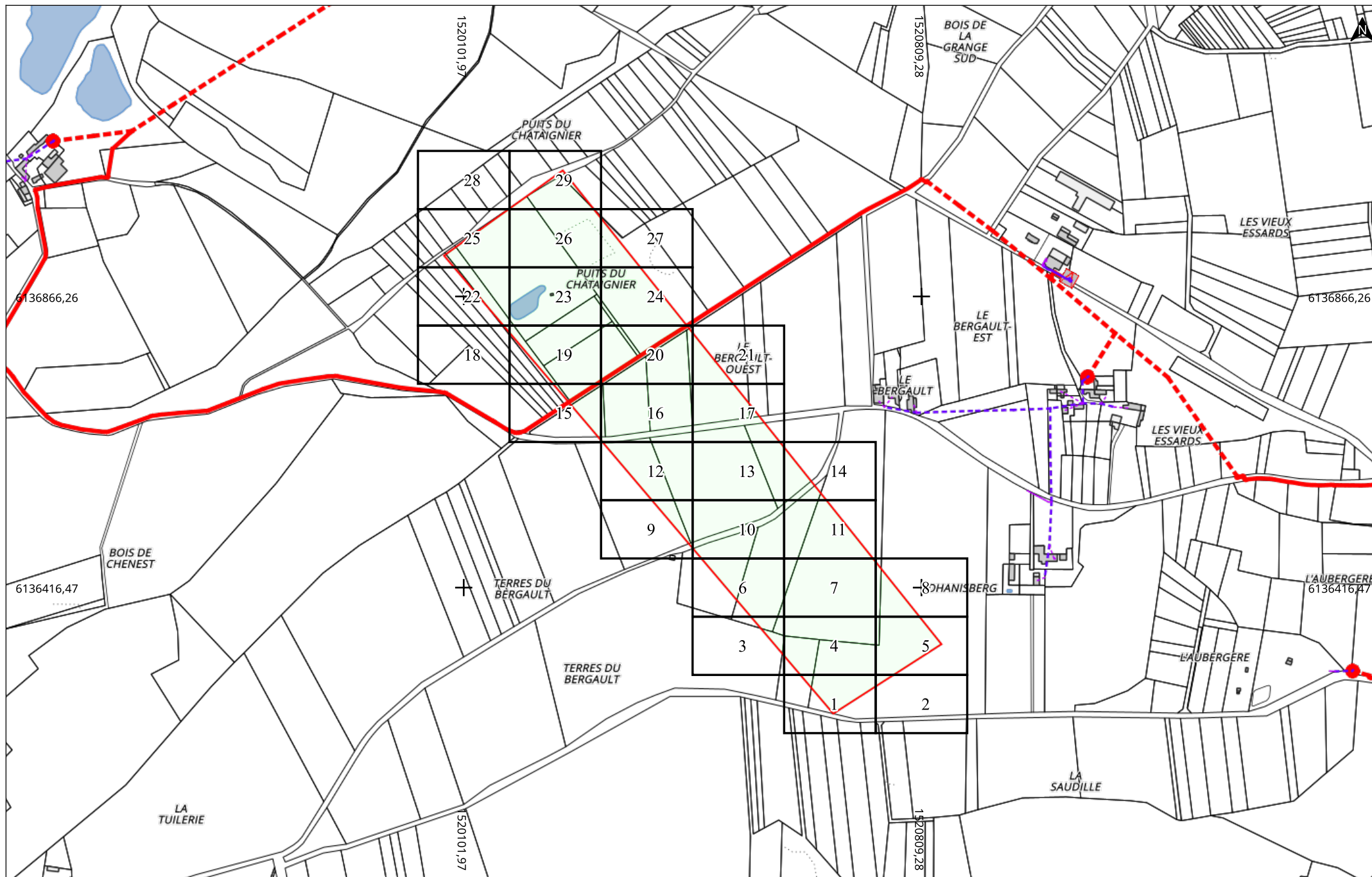
Tél. : _____

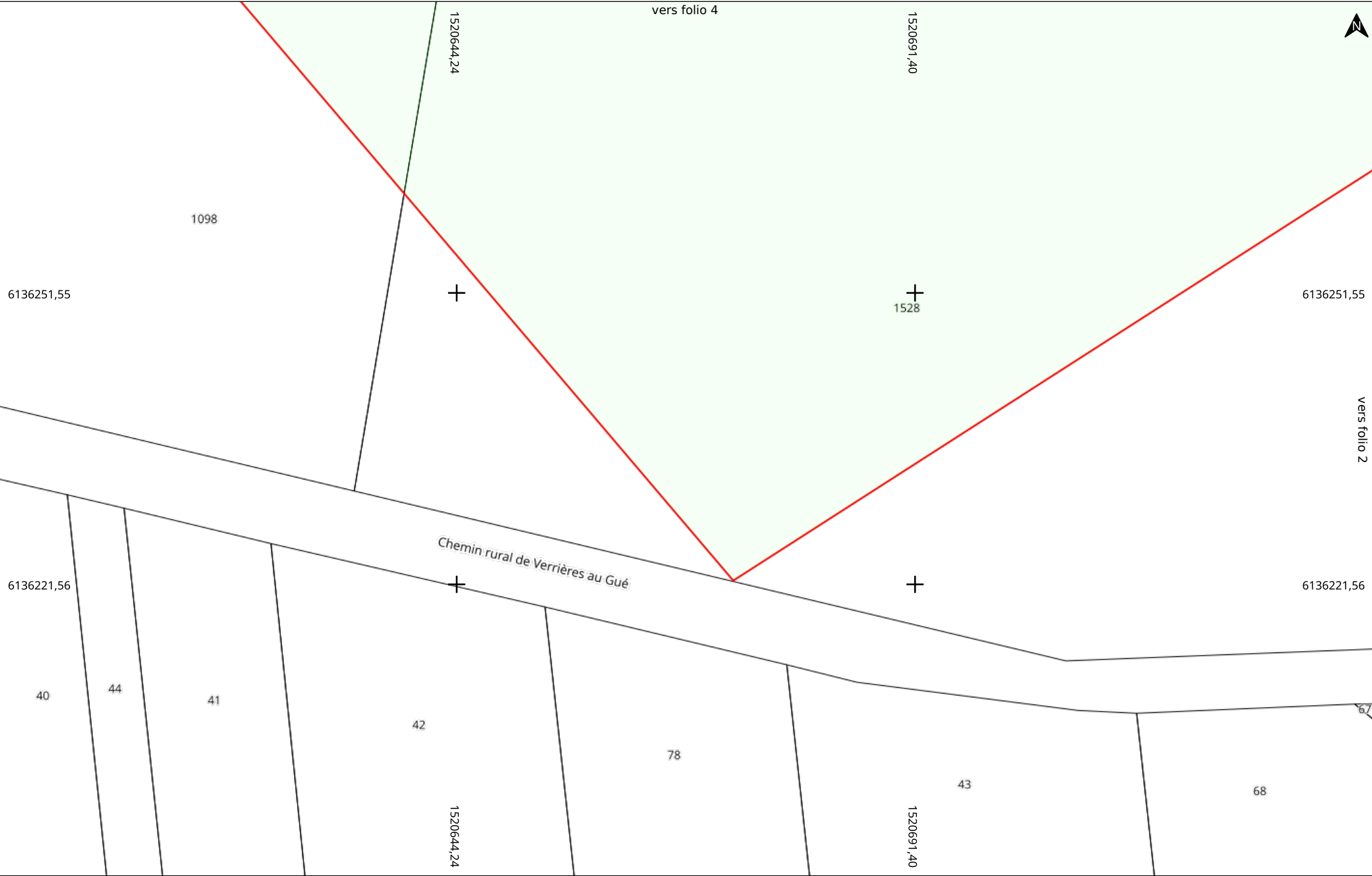
Signature de l'exploitant ou de son représentant

Nom du signataire : _____

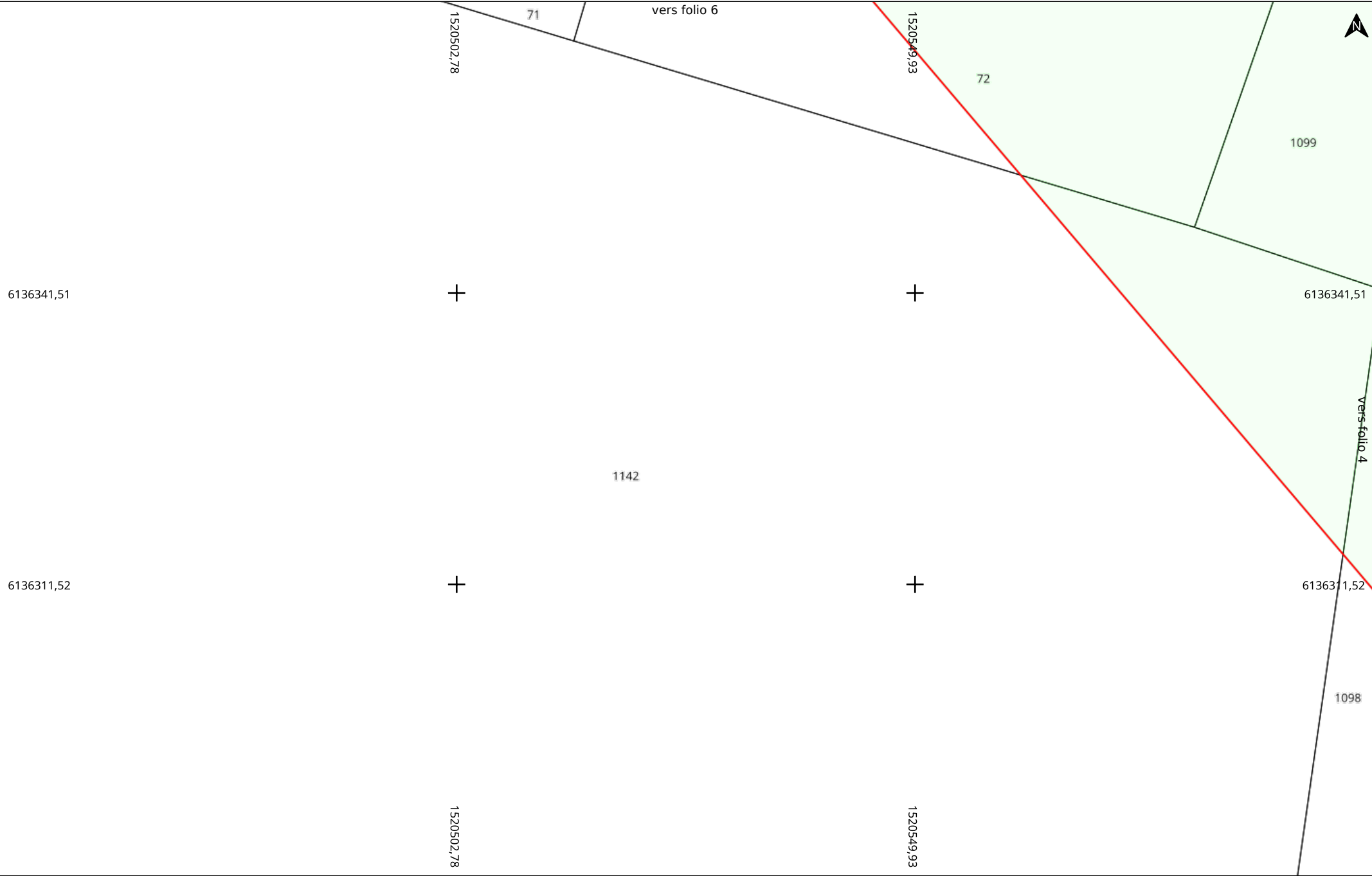
Signature : _____

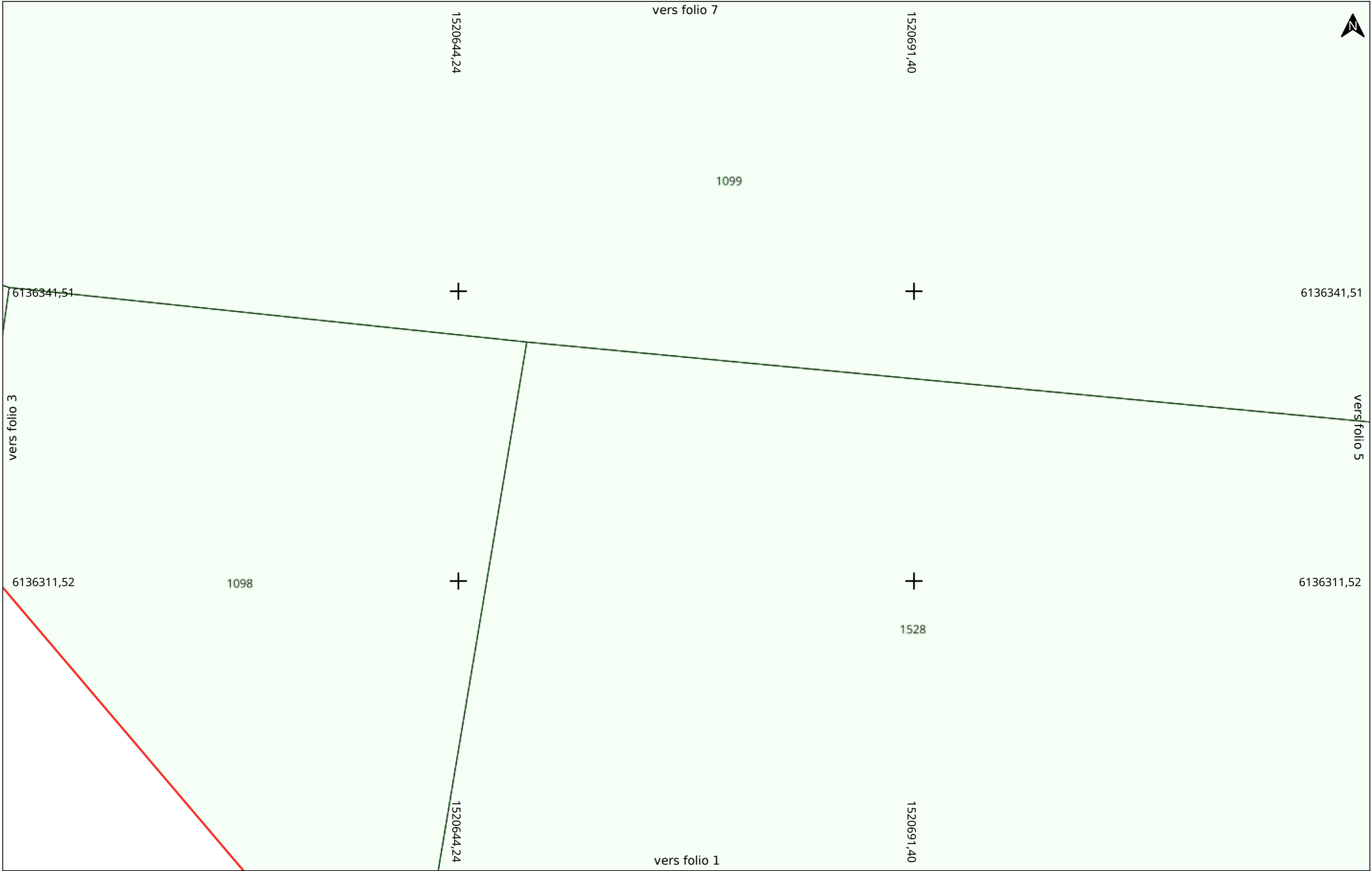
Date : ___ / ___ / ___ Nombre de pièces jointes, y compris les plans : _____

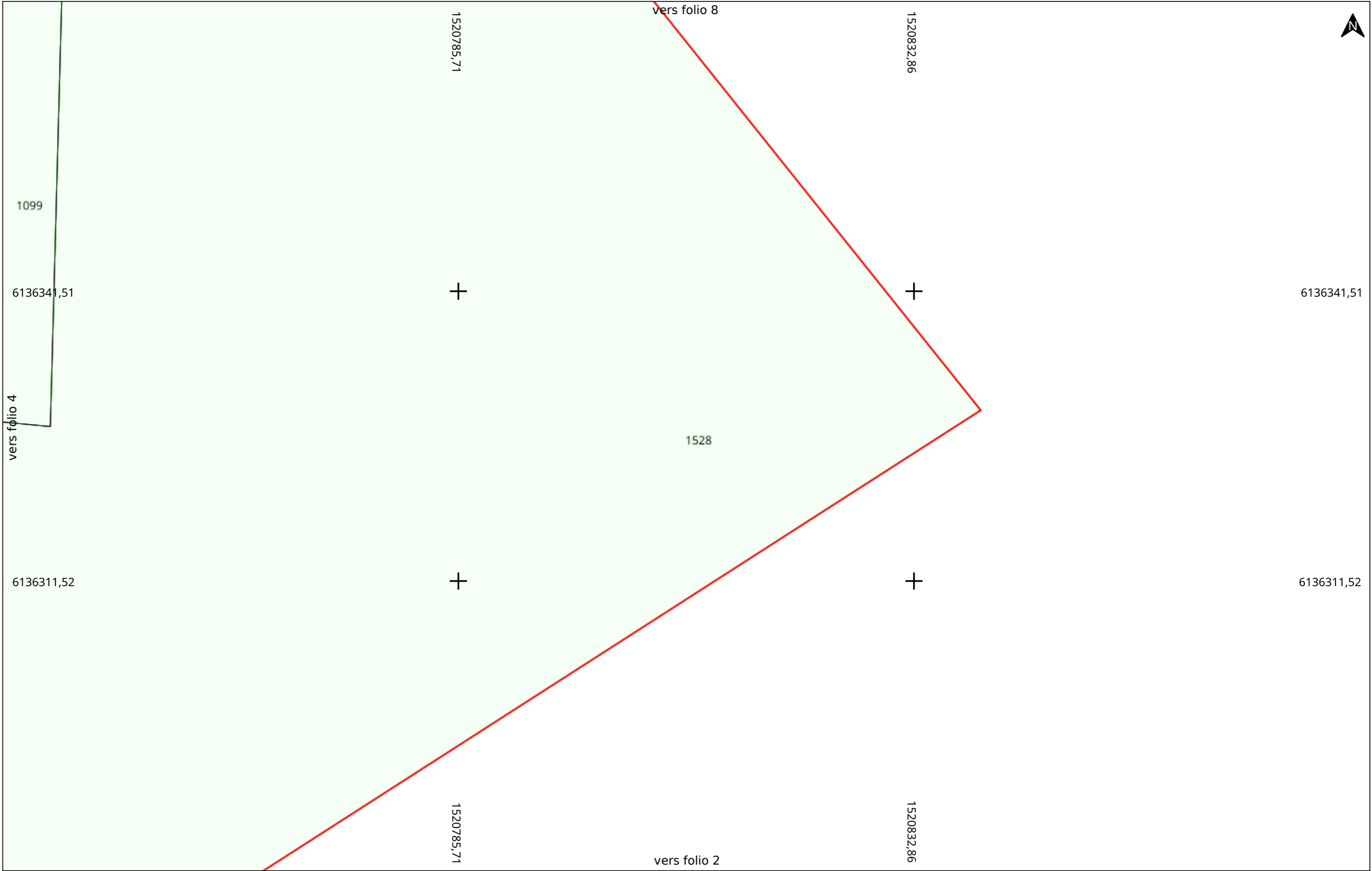


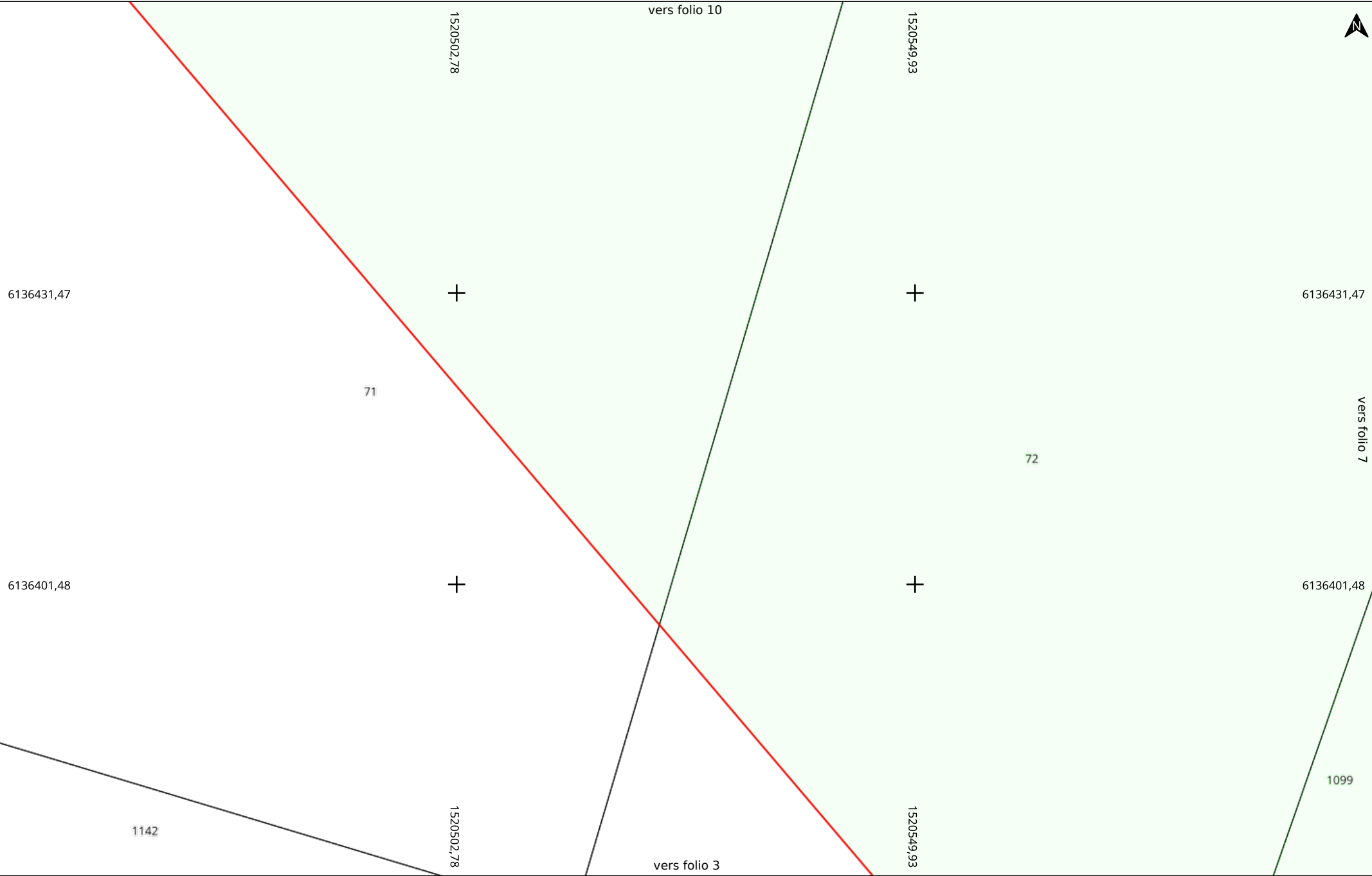












Date d'édition : 16/06/2025 09:44
N° Consultation : 2025061601428DA8
Carroyage : RGF93 / CC47 (EPSG:3947)

86320 MAZEROLLES


Adresse

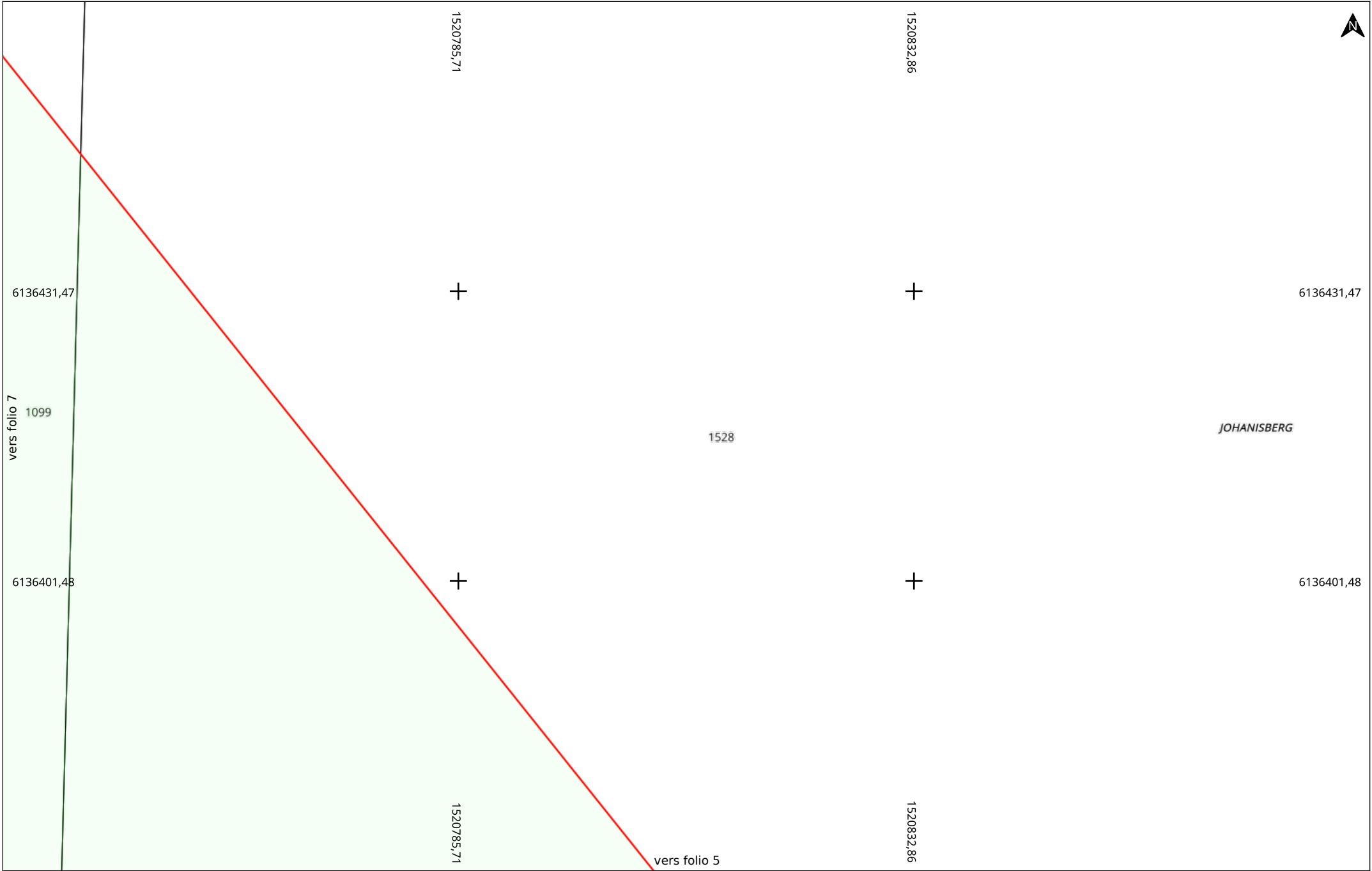
Folio
Classe : C
A4 Paysage

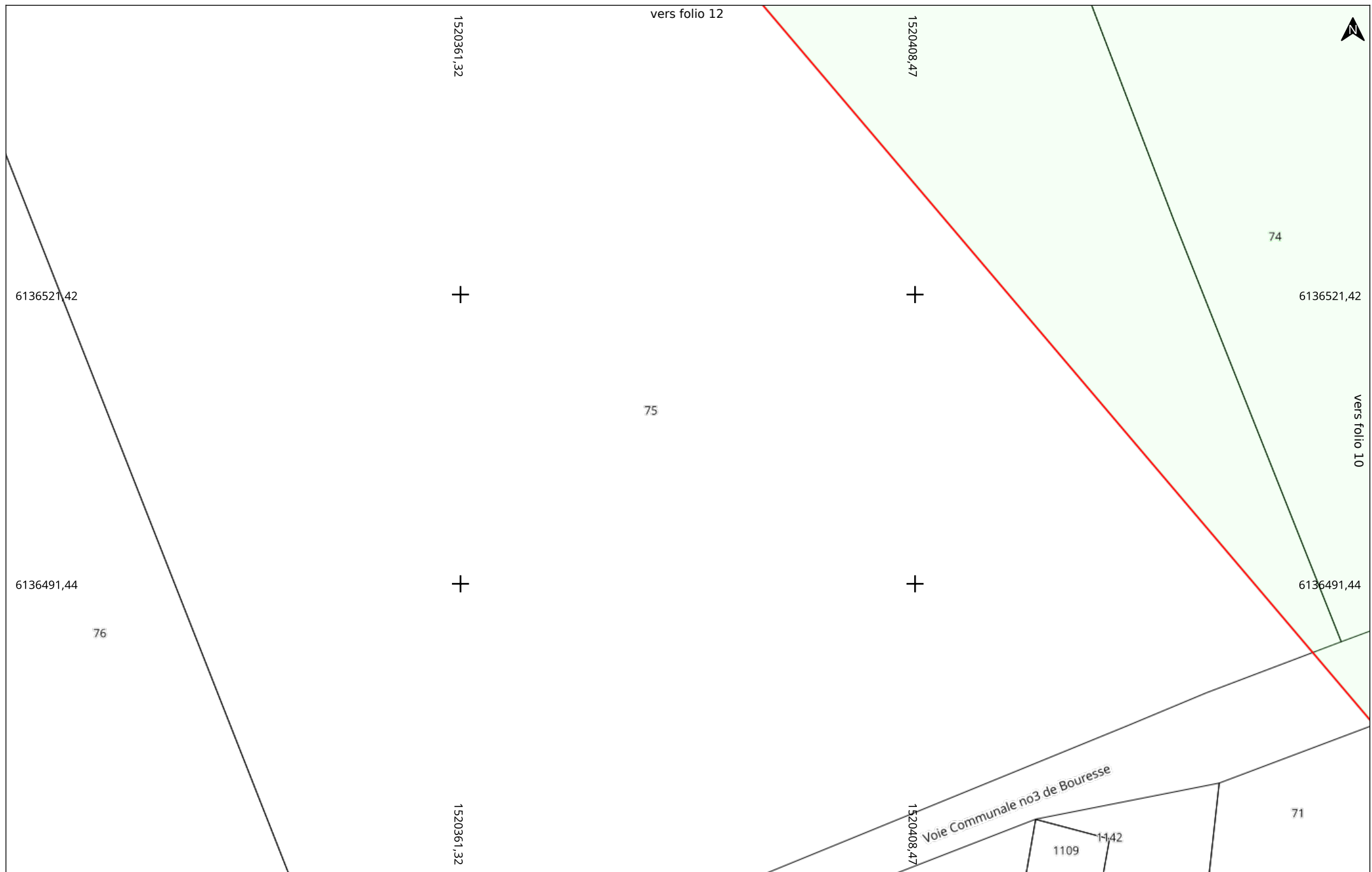
6/29

Électricité HTA et BT (EL)

Echelle : 1:500
0 5 10m







Date d'édition : 16/06/2025 09:44

N° Consultation : 2025061601428DA8

Carroyage : RGF93 / CC47 (EPSG:3947)

86320 MAZEROLLES

Adresse

Folio

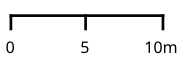
9/29

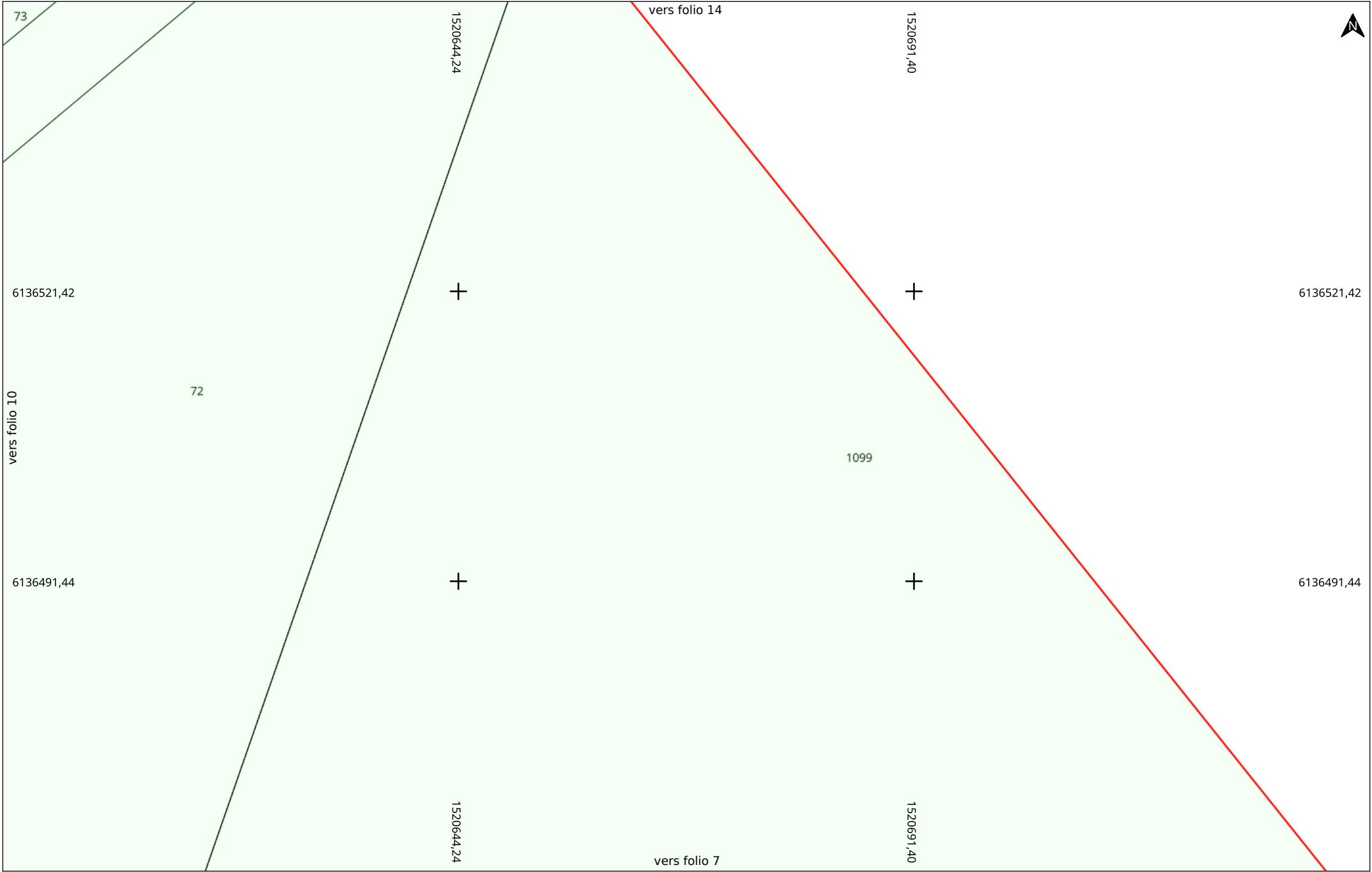
Classe :C

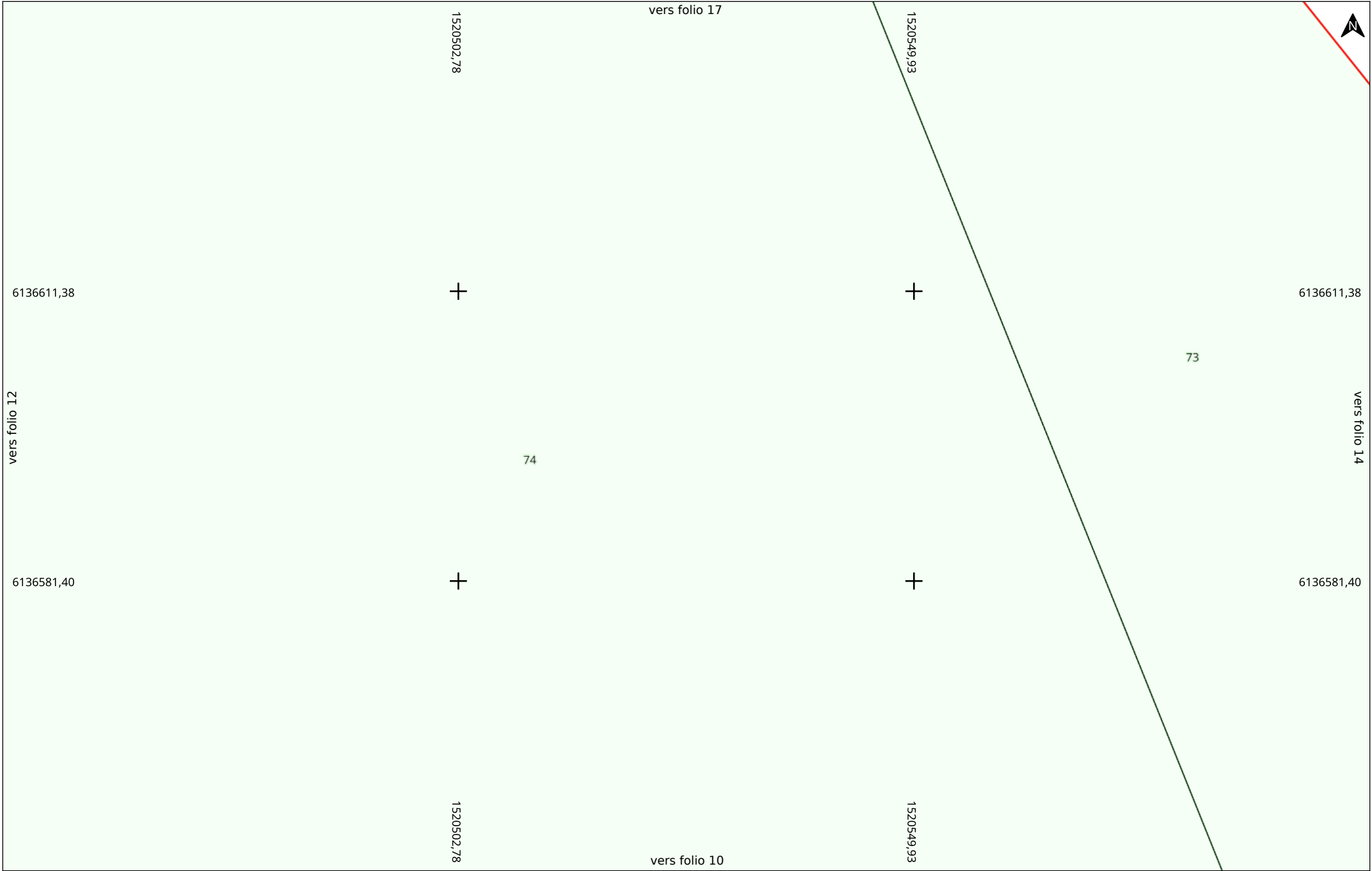
A4 Paysage


Électricité HTA et BT (EL)

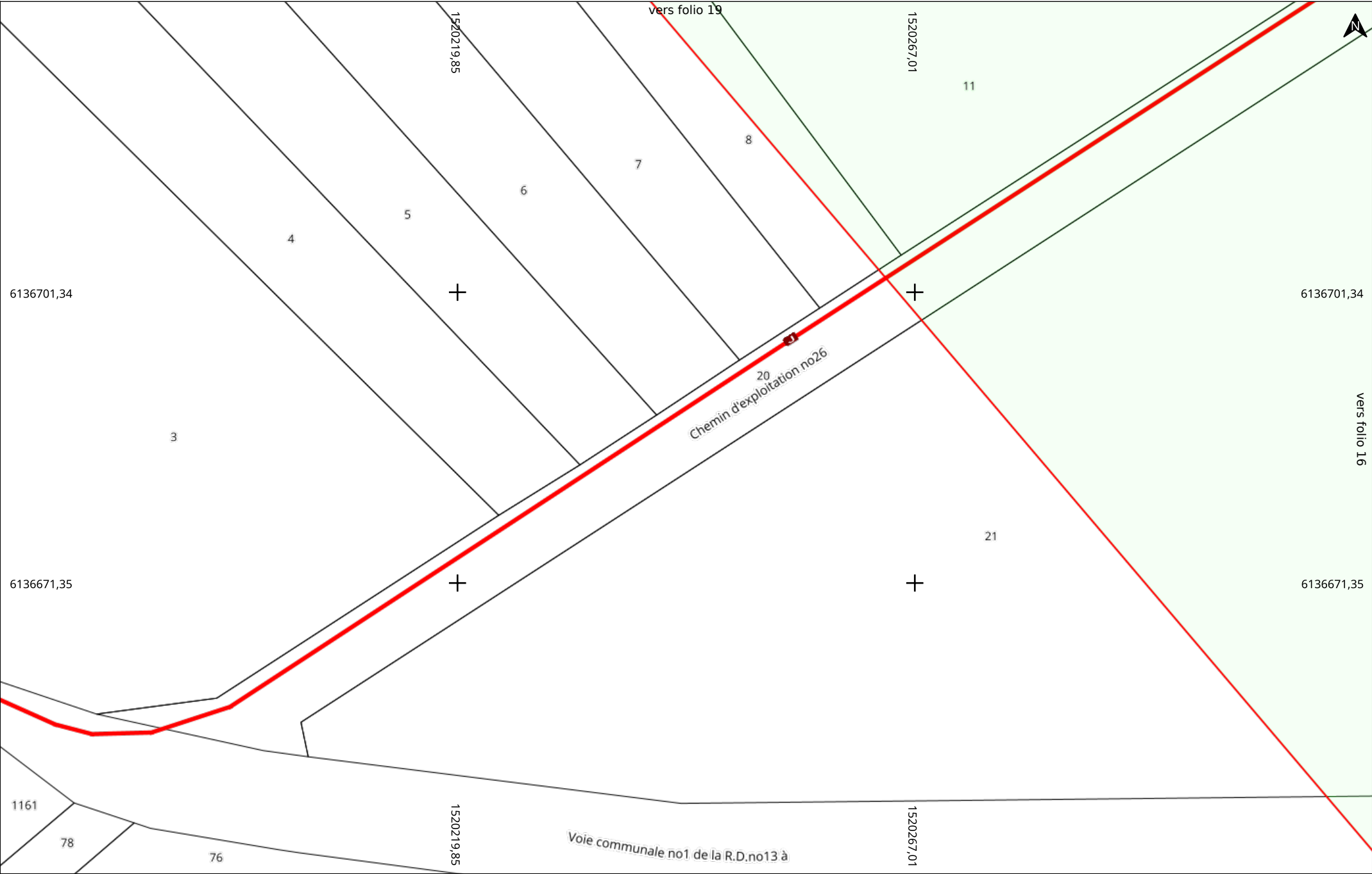
Echelle : 1:500













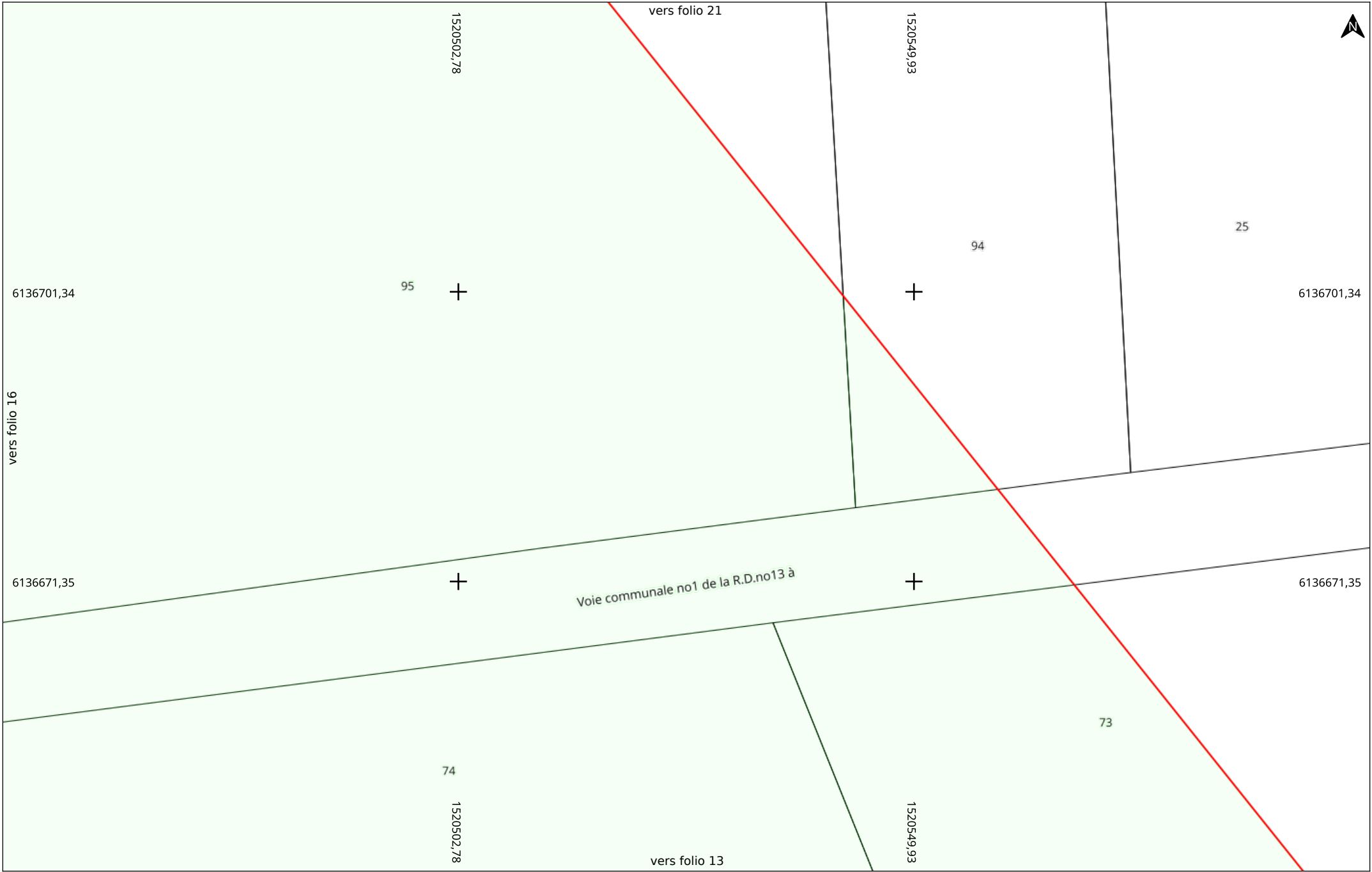
Date d'édition : 16/06/2025 09:44
N° Consultation : 2025061601428DA8
Carroyage : RGF93 / CC47 (EPSG:3947)

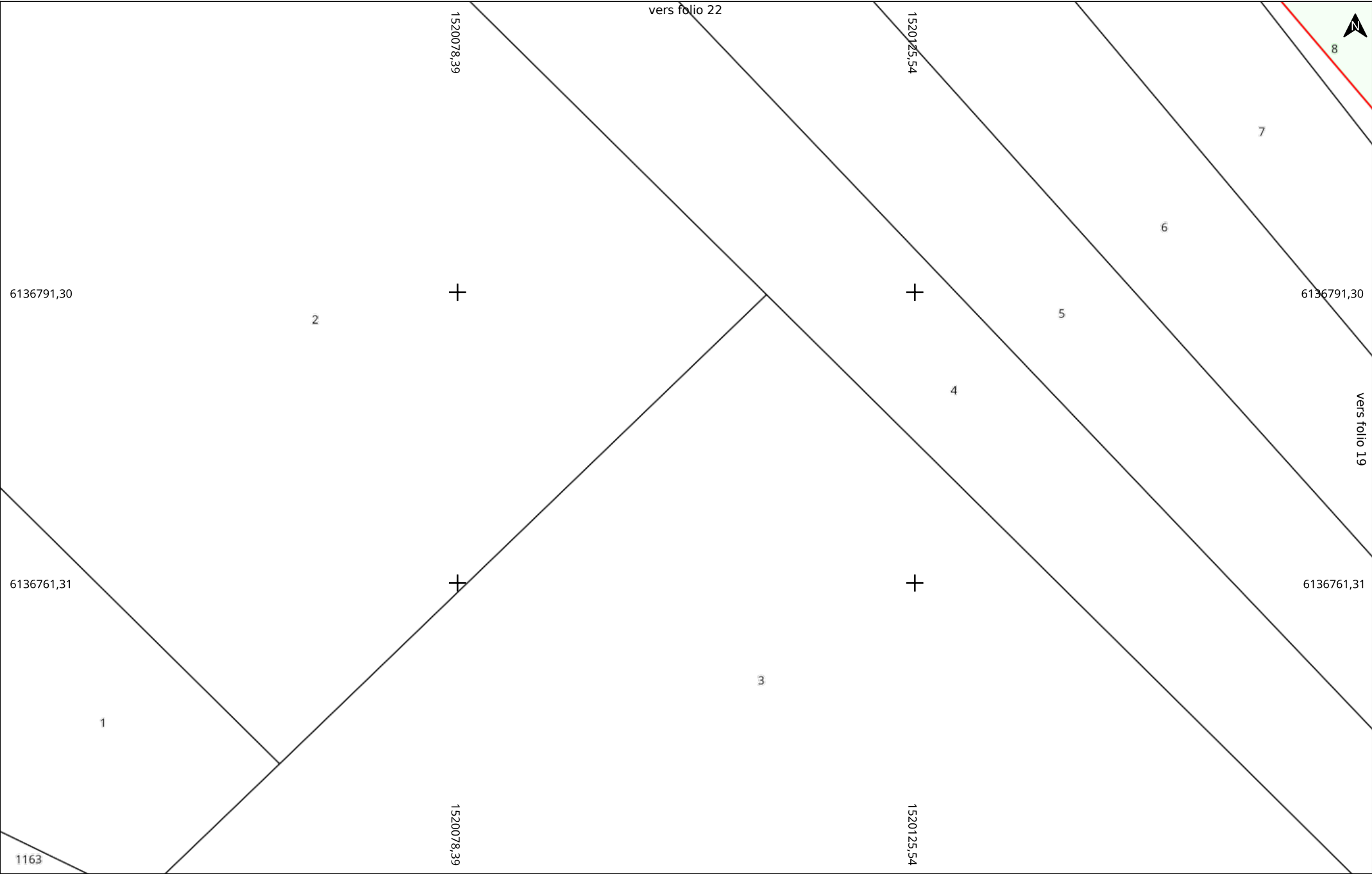
Adresse
86320 MAZEROLLES

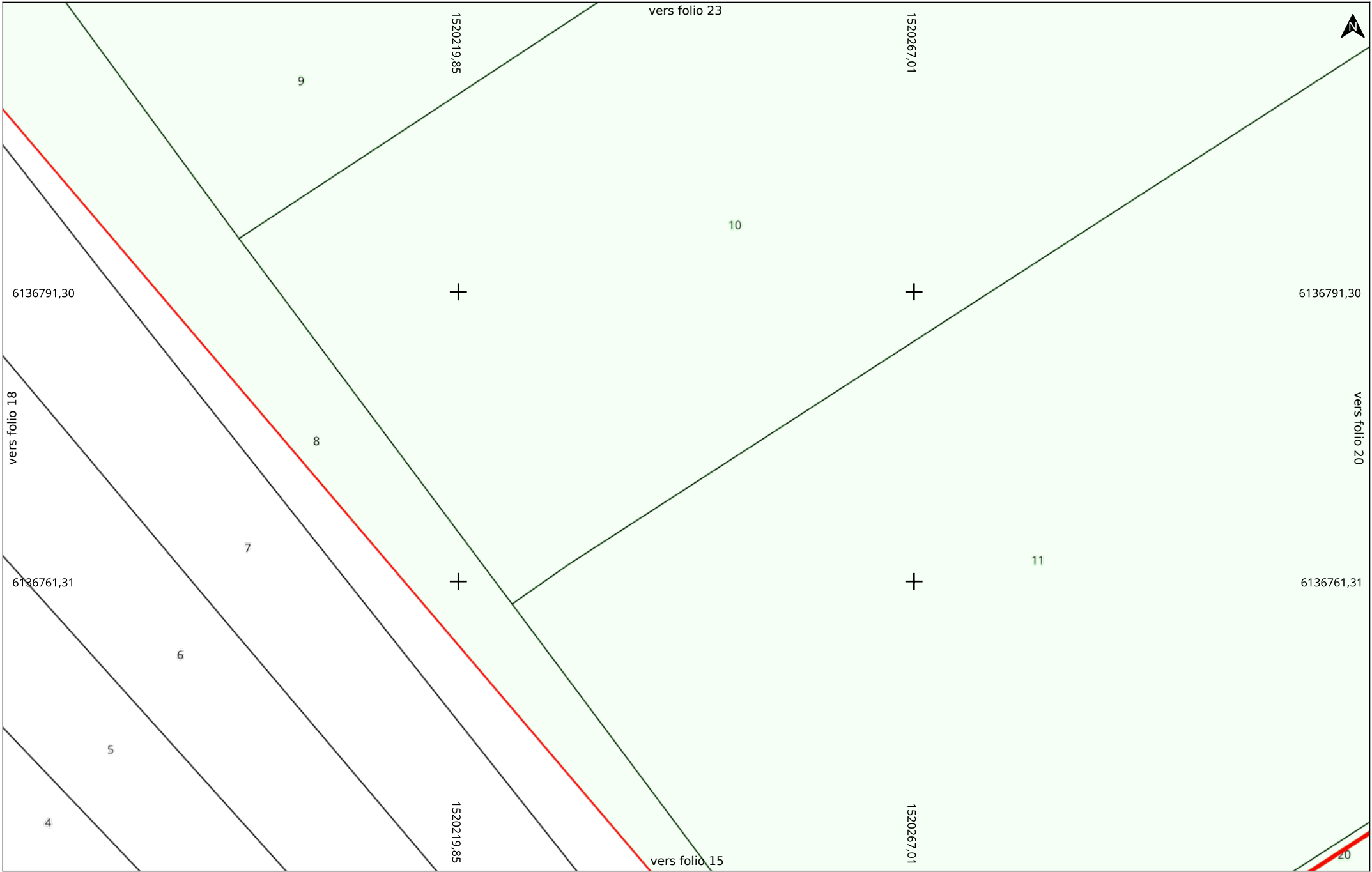
Folio 16/29
Classe : C
A4 Paysage

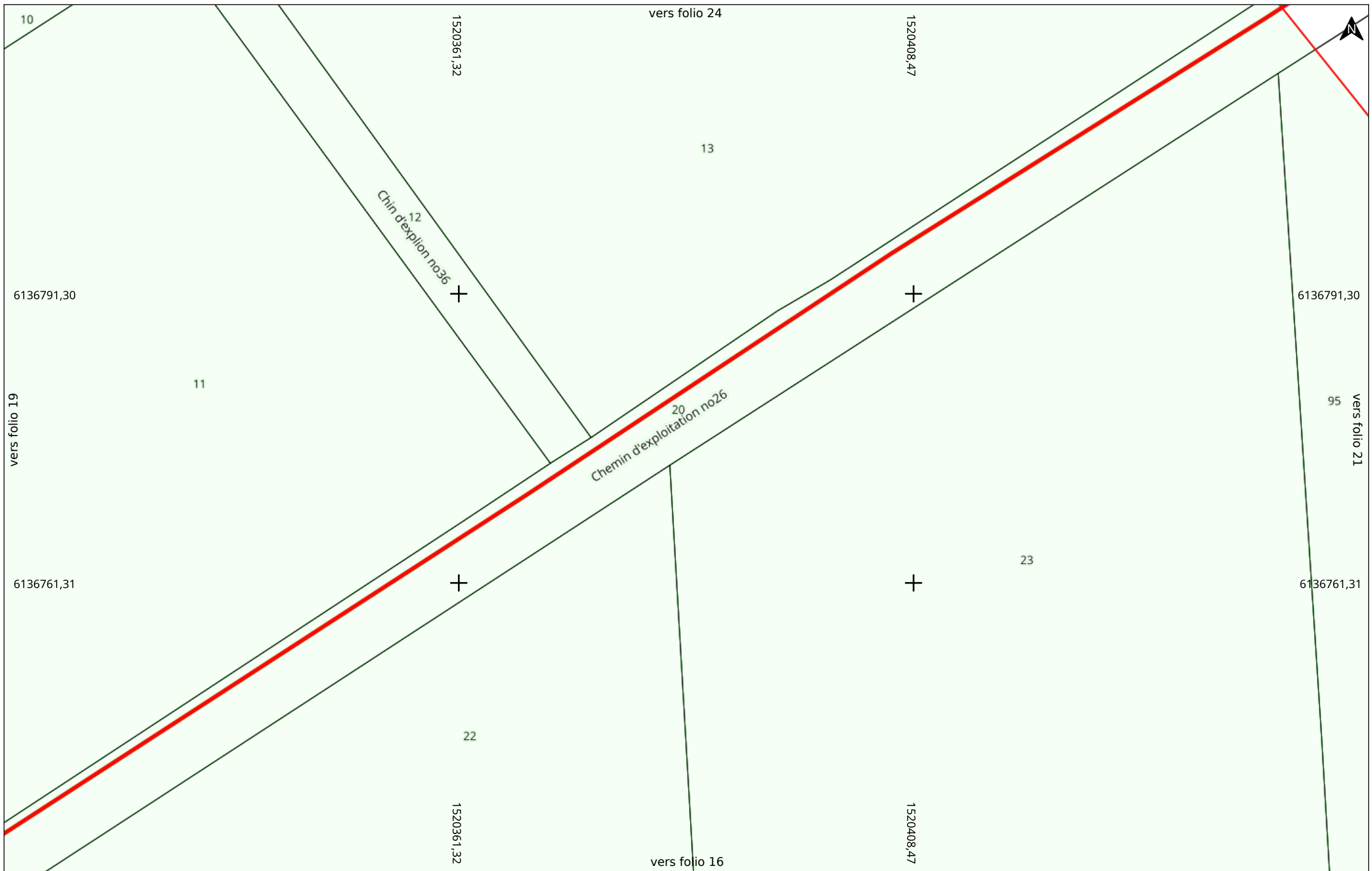
Électricité HTA et BT (EL)

Echelle : 1:500
0 5 10m









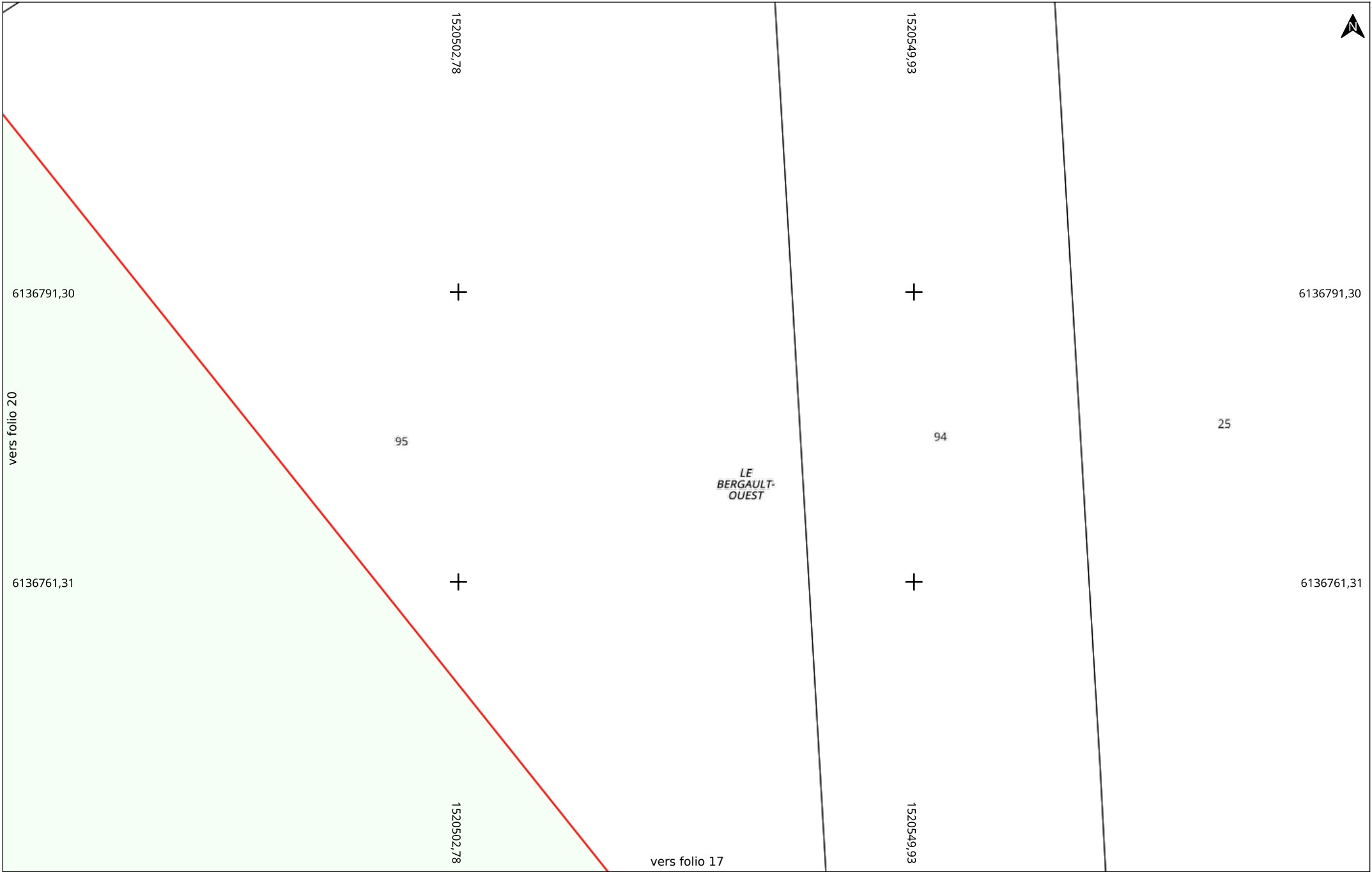
Date d'édition : 16/06/2025 09:44
N° Consultation : 2025061601428DA8
Carroyage : RGF93 / CC47 (EPSG:3947)

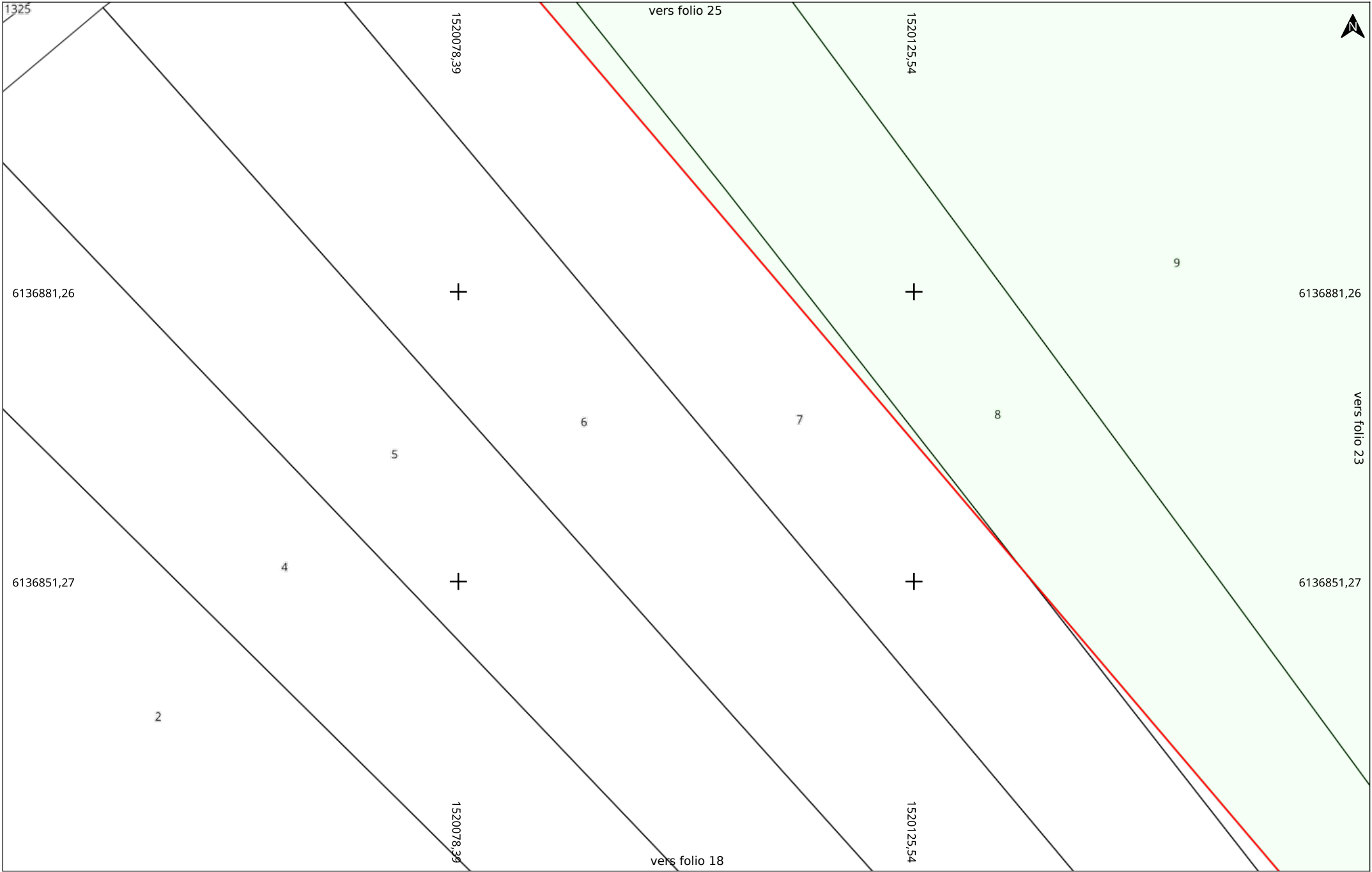
Adresse
86320 MAZEROLLES

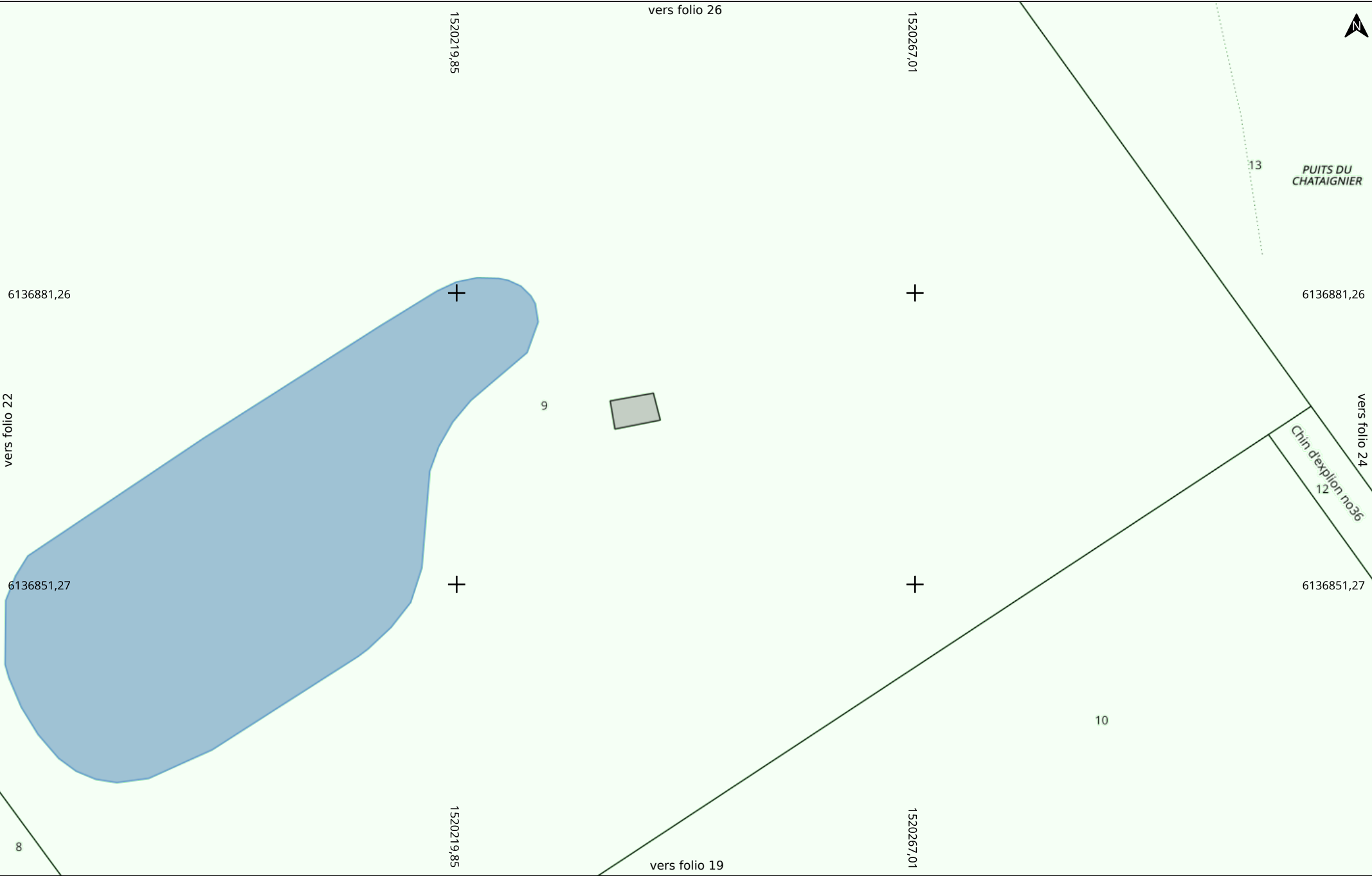
Folio 20/29
Classe : C
A4 Paysage

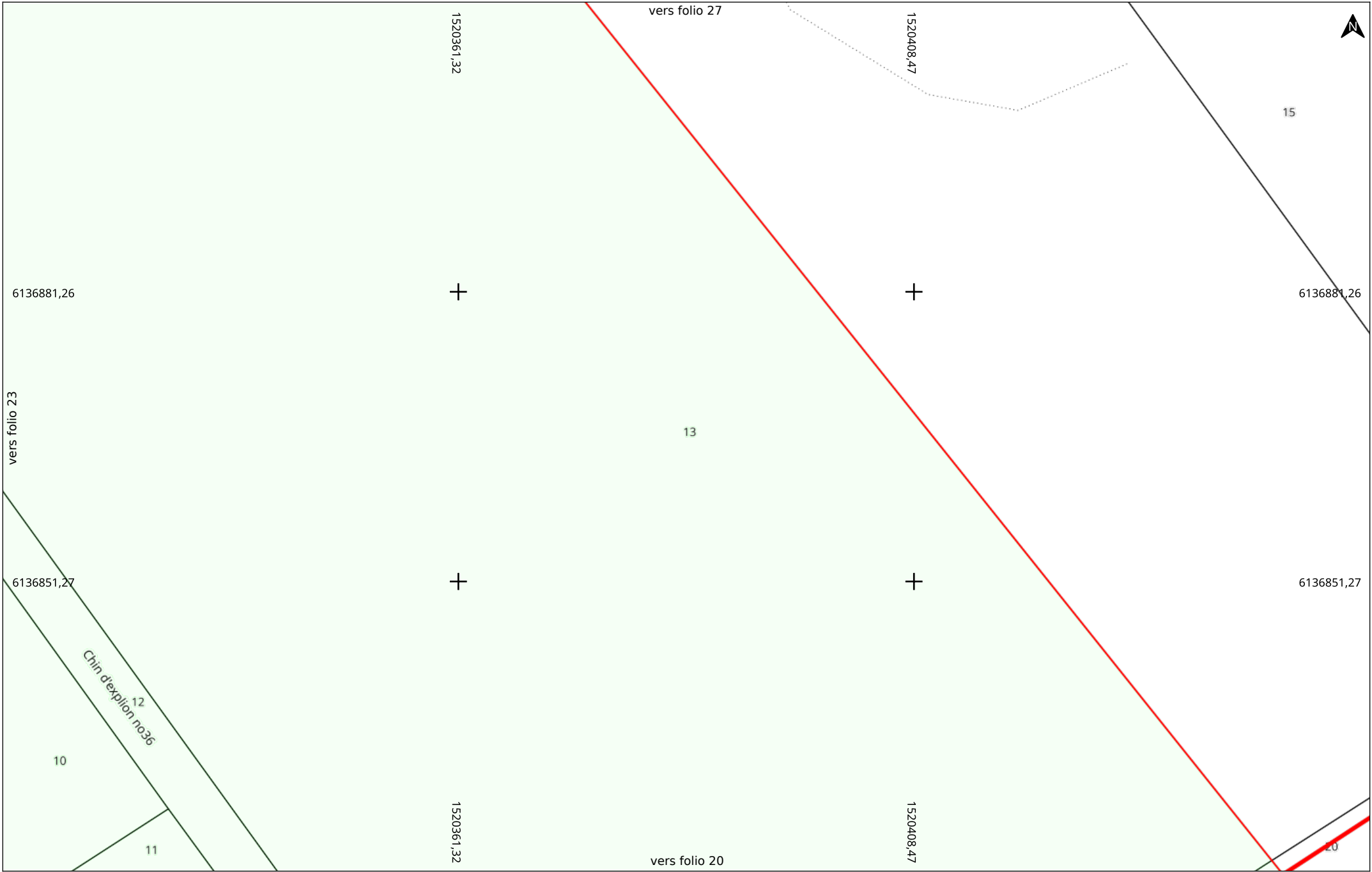
Électricité HTA et BT (EL)

Echelle : 1:500
0 5 10m

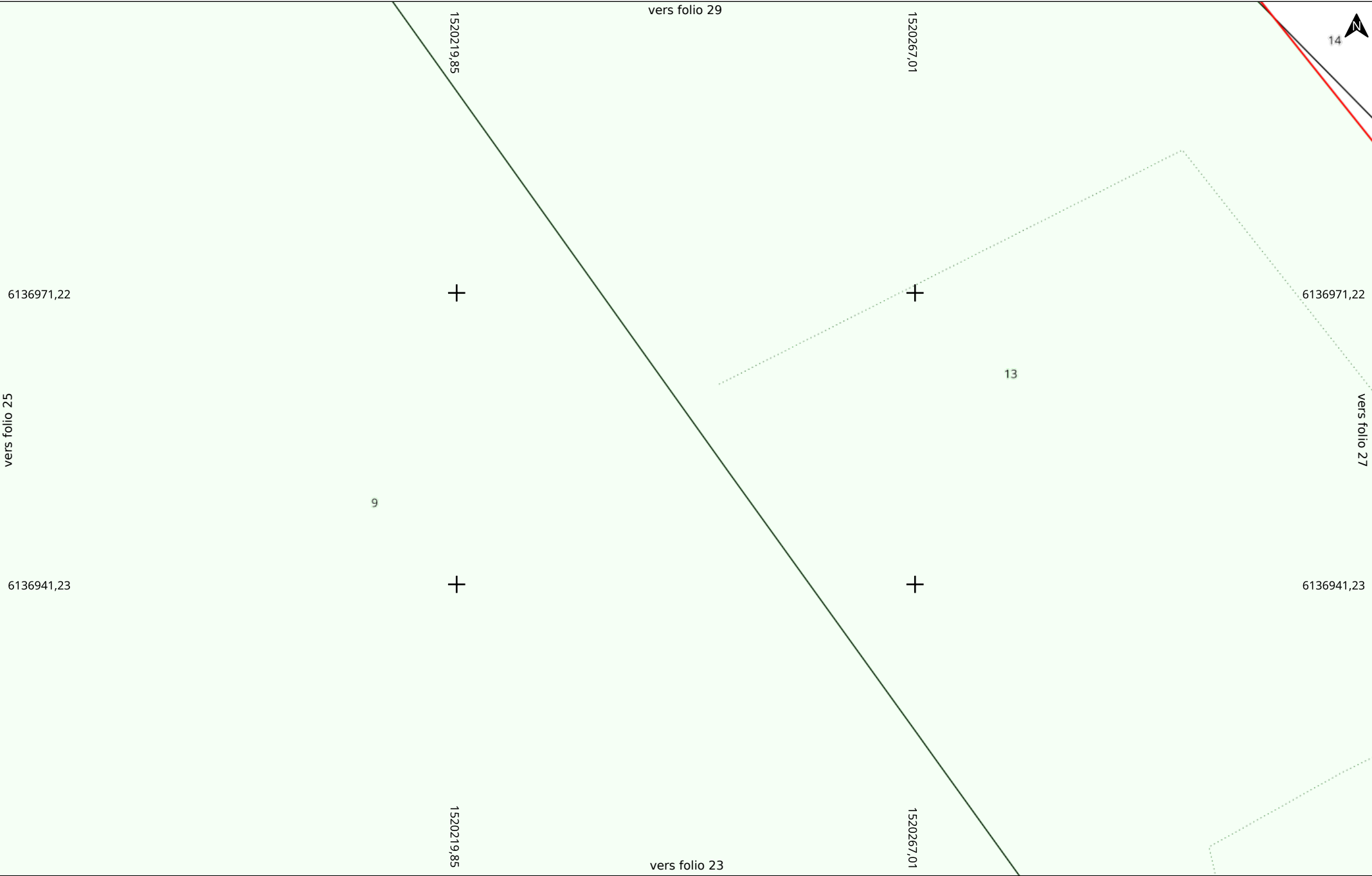












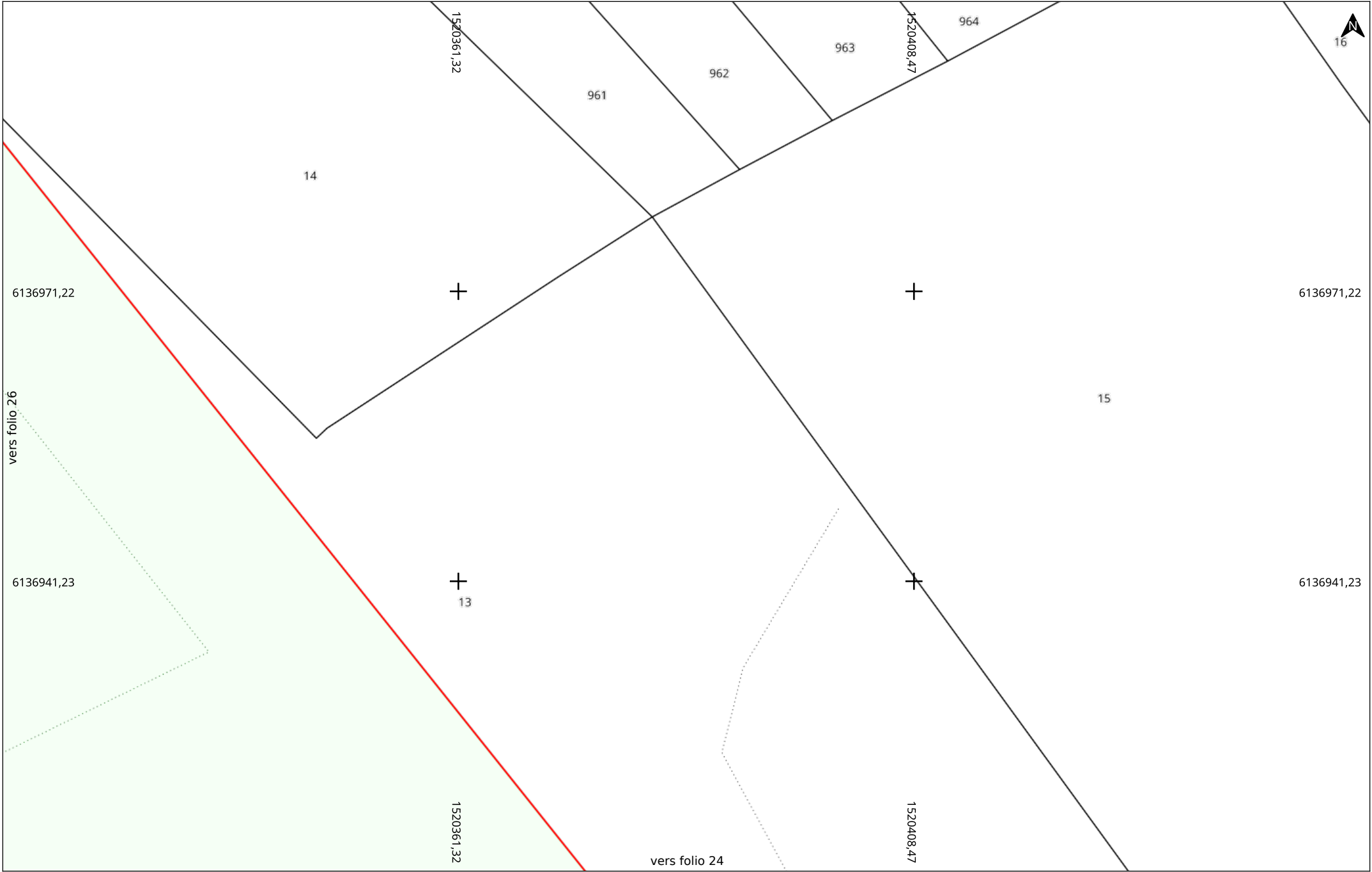
Date d'édition : 16/06/2025 09:44
N° Consultation : 2025061601428DA8
Carroyage : RGF93 / CC47 (EPSG:3947)

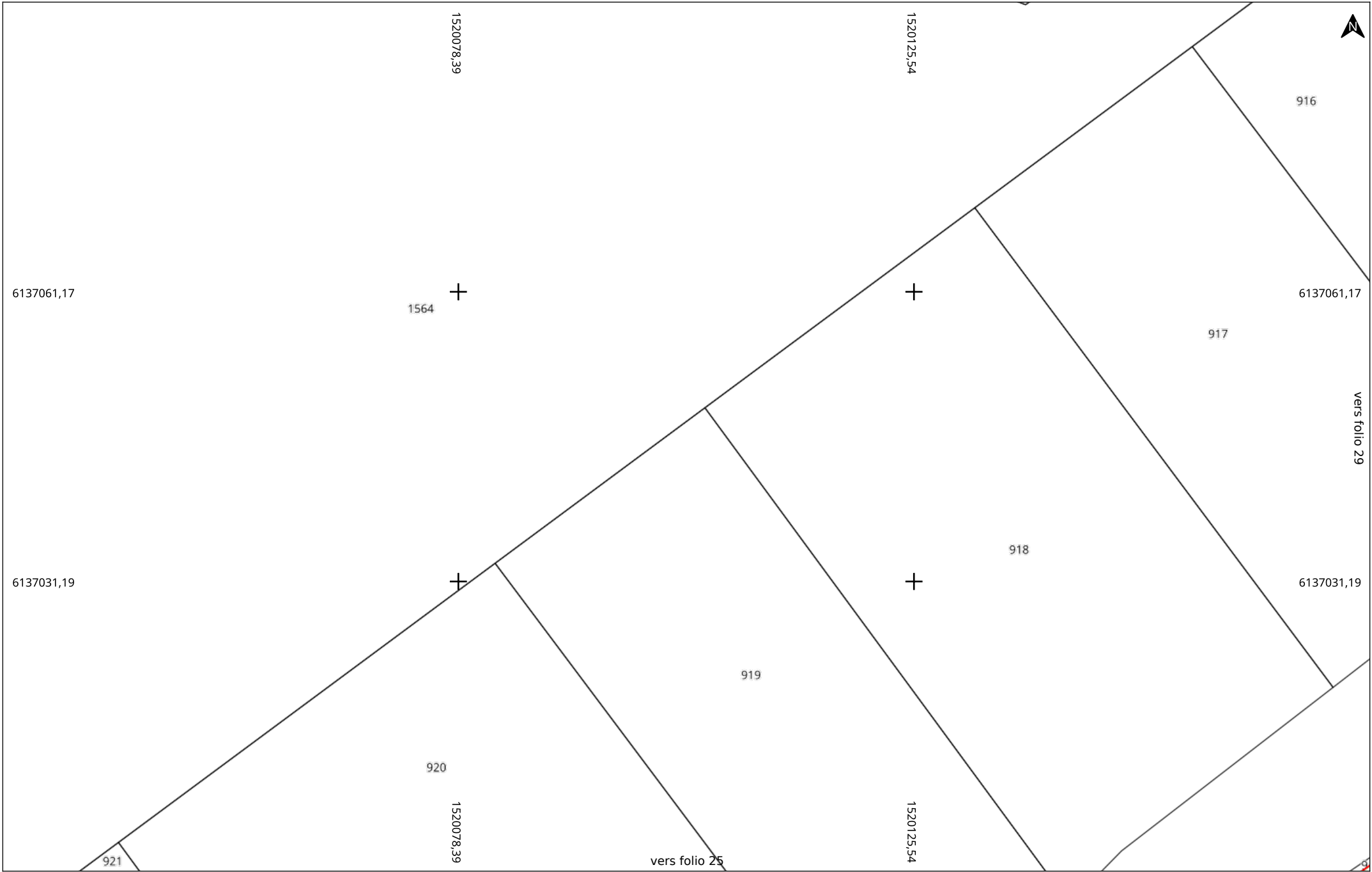
Adresse
86320 MAZEROLLES

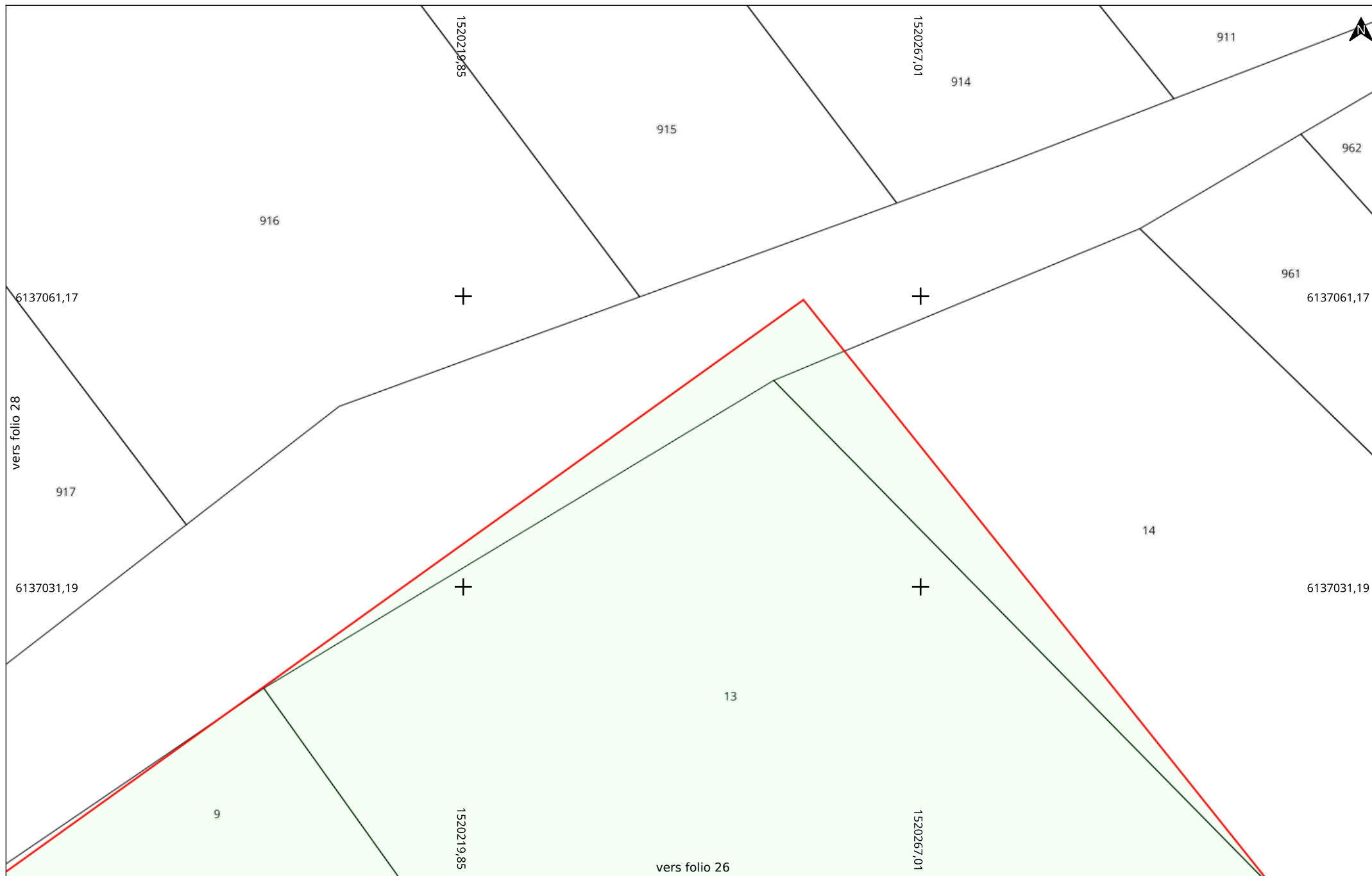
Folio 26/29
Classe : C
A4 Paysage

Électricité HTA et BT (EL)



Echelle : 1:500
0 5 10m












Linéaire HTB

-  ligne aérienne
-  câble souterrain




Linéaire HTA

-  ligne aérienne
-  câble souterrain


Linéaire BT

-  ligne aérienne nue
-  ligne aérienne
-  câble souterrain


Branchements

-  ligne aérienne nue
-  ligne aérienne
-  câble souterrain

Etudes HTA ou BT

-  tracé à prendre en compte

Formulaire CERFA

-  Emprise de la demande

SRD Réseaux Distribution

Informations des 33 relevés de profondeurs présents dans l'emprise du
chantier

Système de coordonnées : RGF 93 / CC47 (EPSG:3947)

GID	X	Y	Z
454108	1520414.79	6136799.818	137.64
454175	1520398.798	6136789.655	137.99
454183	1520435.344	6136813.494	137.07
454227	1520362.979	6136765.865	138.76
454228	1520429.907	6136809.799	137.22
454272	1520290.587	6136718.933	139.21
454309	1520295.986	6136722.463	139.25
454316	1520306.483	6136729.349	139.31
454318	1520316.511	6136735.673	139.4
454319	1520326.182	6136742.012	139.32
454338	1520321.765	6136739.089	139.26
454390	1520382.909	6136779.208	138.41
454438	1520424.346	6136806.206	137.4
454499	1520377.761	6136775.68	138.59
454567	1520440.865	6136816.998	136.97
454624	1520311.441	6136732.432	139.35
454691	1520388.19	6136782.644	138.25
454706	1520301.443	6136725.983	139.36
454717	1520342.672	6136752.648	139.04
454807	1520331.768	6136745.604	139.23
454809	1520393.622	6136786.148	138.18
454935	1520446.337	6136820.549	136.84
455006	1520279.441	6136711.78	138.94
455039	1520336.984	6136748.962	139.16
455088	1520409.518	6136796.415	137.76
455180	1520347.828	6136755.8	139.02
455211	1520419.602	6136803.113	137.48
455301	1520368.219	6136769.446	138.68
455381	1520268.771	6136705.003	138.67
455401	1520372.824	6136772.506	138.73
455437	1520404.304	6136793.086	137.94
455531	1520285.052	6136715.363	139.05
455536	1520352.822	6136759.192	138.93

Le 16/06/2025

Objet : fichiers transmis avec le document

Madame, Monsieur,

Pour consulter les fichiers transmis avec notre document, veuillez cliquer sur le ou les liens suivants :

- SRD_recolement_20250616.pdf : <https://dl.sogelink.fr/?q9wMmM0l>
- Document original signé : <https://dl.sogelink.fr/?hzTfBZIw>

Nous nous tenons à votre disposition pour tout complément d'information.

Veuillez agréer, Madame, Monsieur, l'expression de nos salutations respectueuses.

Le service technique Sogelink